

GOBIERNO AUTÓNOMO DESCENTRALIZADO MUNICIPAL DEL CANTÓN LA JOYA DE LOS SACHAS

DATOS GENERALES

PROPIETARIO

Apellidos y Nombres

GADMCJS

Cedula

C.C. 1560001590001

UBICACIÓN

Provincia

ORELLANA

Cantón

LA JOYA DE LOS SACHAS

Parroquia

LA JOYA DE LOS SACHAS

Sector

BARRIO LAS BRISAS

FECHA: 24 DE MARZO DEL 2026

LEVANTAMIENTO PLANIMETRICO GEOREFERENCIADO

ZONA: 01

SECTOR: 20

MANZANA: 015

LOTE: 003

PASAJE 2

DE 7.00m DE ANCHO

10.00 m

P01

P02

P03

P04

10.00 m

10.00 m

10.00 m

10.00 m

MZ-15


LOTE 03

AREA: 100.00 m2

LOTE 02

LOTE 04

LOTE 20



CUADRO DE ÁREAS

DESCRIPCIÓN	AREAS EN HECTAREAS	PORCENTAJES (%)
AREA DE AFECTACION	0.00 m2	0.00 %
AREA UTIL	100.00 m2	100.00 %
AREA TOTAL	100.00 m2	100.00%

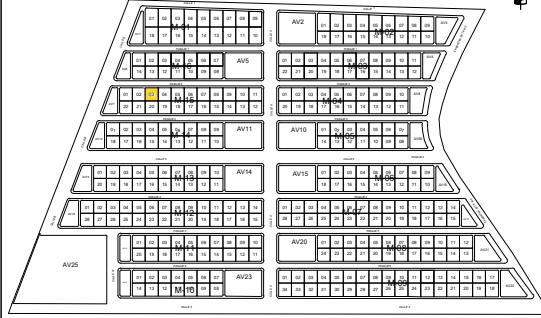
CUADRO COMPARATIVO DE ÁREAS


DESCRIPCION	AREA SEGUN ESCRITURAS	AREA SEGUN LEVANTAMIENTO	DIFERENCIA	PORCENTAJE
LOTE 03	0.00 m2	100.00 m2	0.00 m2	0.00 %

NOTA:

LOS DATOS PRESENTADOS EN LA PRESENTE PLANIMETRIA SON DE EXCLUSIVA RESPONSABILIDAD DEL PROFESIONAL Y EL PROPIETARIO

UBICACIÓN





ORIENTACION

LINDEROS Y DIMENSIONES

NORTE

DEL P01 AL P02 EN 10.00m CON PASAJE 2 DE 7.00 m DE ANCHO

SUR

DEL P03 AL P04 EN 10.00m CON LOTE 20

ESTE

DEL P02 AL P03 EN 10.00m CON LOTE 04

OESTE

DEL P04 AL P01 EN 10.00m CON LOTE 02

AREA UTIL LOTE 03100.00 m2

AREA DE AFECTACION0.00 m2

AREA TOTAL LOTE 03100.00 m2

CUADRO DE COORDENADAS, RUMBOS Y DISTANCIAS

LADO		RUMBO	DISTANCIA	V	C O O R D E N A D A S	
EST	PV				Y	X
				P01	9,966,763.03	291,206.06
P01	P02	S 89°15'11.10" E	10.00	P02	9,966,762.90	291,216.06
P02	P03	S 00°44'48.90" W	10.00	P03	9,966,752.90	291,215.93
P03	P04	N 89°15'11.10" W	10.00	P04	9,966,753.03	291,205.93
P04	P01	N 00°44'48.90" E	10.00	P01	9,966,763.03	291,206.06

SISTEMA DE COORDENADAS: UTM DATUM GEOCENTRICO: WGS\_84

AREA PARA SELLOS

REVISADO Y APROBADO POR:

ARQ. VITO ARROBO AGUIRRE

JEFE DE ORDENAMIENTO TERRITORIAL GADMCJS

ELABORADO POR: ARQ. JHOSUE CHAMBA CUZME